



H. AYUNTAMIENTO 2024-2027

CDFDZ

UN GOBIERNO DE ESPERANZA

INFORME MENSUAL
ENERO 2025

OBRAS PÚBLICAS

3 de Enero - Conformación de Calle en el Refugio Barrio Primero

 El Refugio

Se realizó la conformación de 540 metros lineales de la calle San Martín, de Calle Abasolo a Luis Donaldo Colosio, en el Barrio Primero del Refugio Cd. Fernández,



3 de Enero - Conformación de Calle en el Refugio Cd. Fernández

 El Refugio

Se realizó la conformación de 350 metros lineales de la calle Buenos Aires de la calle San Martín a camino a Cieneguilla en el Barrio primero del Refugio Cd. Fernandez



3 de Enero - Construcción de banqueta en el Centro de atención

Psicopedagógica de educación Preescolar

 El Refugio

Se realiza excavación y preparación para la construcción de banqueteta en el Centro de atención Psicopedagógica de educación Preescolar ubicado en la Calle Campo Emiliano Zapata en el Barrio segundo del Refugio Cd. Fernández



3 de Enero - Limpieza de Cunetas

 Ciudad Fernández

Se realizó la limpieza a Cunetas en la calle Frontera debido a las pasadas lluvias que dejaron lodo mismo que se acumuló en estas; por lo que vecinos del lugar solicitaron el apoyo para esta actividad.



🗓️ 3 de Enero - Camino al Relleno Sanitario

📍 Puestecitos

El Gobierno de Cd. Fernández realiza una importante labor con la conformación del camino al Relleno Sanitario ya que se encontraba en malas condiciones por las pasadas contingencias y el uso diario por los camiones recolectores tanto del Mpio. de Rioverde como de Cd. Fernández, realizando 5,500 metros Lineales con esto mejorara el traslado de los residuos para su confinamiento.





📅 6 de Enero - Inicio de la Rehabilitación de Camino Atotonilco

📍 Atotonilco

Se da el inicio a la Rehabilitación del camino Atotonilco la Ventilla siendo estas acciones una prioridad para el Gobierno de Cd. Fernández para brindar un mejor acceso a las comunidades que lo necesitan.



🏗️ 6 de Enero - Revestimiento y Conformación Calle Casa Blanca

📍 Ciudad Fernández

El día de hoy se concluyó con los trabajos de Revestimiento y Conformación de la calle Casa Blanca en el Fraccionamiento Casa Blanca realizando 175 metros lineales



🏗️ 7 de Enero - Carga y acarreo material para Conformación de Calle Casa Blanca

📍 Ciudad Fernández

Se continua con la carga y carreo de material de banco pata terminar la Calle Casa Blanca en el Fraccionamiento Casa Blanca de esta ciudad.



🏗️ 7 de Enero - Conformación camino a Cieneguilla

📍 El Refugio

Se realizó la conformación de camino a Cieneguilla de calle Abasolo a camino el Tajo perteneciente al Barrio Primero en el Refugio cd. Fernández, realizando 850 metros lineales.



🏗️ 7 de Enero - Conformación de calle en los Llanitos

📍 Los Llanitos

Se realizó la conformación de la calle Ricardo Flores Magón de la Colonia Santa Maria en la Localidad de los Llanitos, Cd. Fernández, realizando un total de 450 metros lineales



🏗️ 7 de Enero - Colado y acabado de banqueta en CAPEP en el Refugio

📍 El Refugio

Se realiza el colado y término de la banqueta en el Centro de Atención Psocopedagogica de Educación Preescolar perteneciente al Refugio Cd. Fernández



🏗️ 8 de Enero - Limpieza Relleno Sanitario

📍 Puestecitos

Se realiza la limpieza de la Celda dos en el Relleno Sanitario para que el Municipio de Rioverde deposite sus desechos de basura esto con la finalidad de que se tenga mas control de los desechos en ambos municipios.



8 de Enero - Conformación de calle en el Refugio, Cd. FDZ.

 El Refugio

Seguimos con la conformación de calles en el Refugio Cd. FDZ., esta ocasión se realizó la conformación de 910 ML. en la Calle Flancisco I. Madero siendo una prioridad para esta administración la mejora en calles y caminos de nuestro municipio.





📅 8 de Enero - Limpieza Relleno Sanitario

📍 Puestecitos

El Gobierno de ciudad Fernández realiza una importante labor en el Relleno Sanitario Intermunicipal realizando diferentes maniobras de limpieza y conformación al camino, la rehabilitación de dos celdas para el confinamiento de los residuos sólidos tanto de Cd. Fernández como de Rioverde





🏗️ 9 de Enero - Trazo, perfil y secciones transversales en Mojarras de arriba

📍 Mojarras de Arriba

Se realizó el trazo, perfil y secciones transversales cada 20 metros en la calle principal de esta localidad teniendo una longitud de 200 m.



🏗️ 9 de Enero - Supervisión de Obra camino Atotonilco - La Ventilla

📍 Atotonilco

Se realiza la supervisión de la Rehabilitación de camino a Atotonilco - la Ventilla en la cual se realizó el compactado de material recuperado para formar una subbase, la cual quedaria listo para recibir la base hidráulica



🏗️ 9 de Enero - Supervisión a inicio de Obra de Bacheo en el Refugio, CD. FDZ.

📍 El Refugio

Se realiza supervisión a la Obra de Bacheo en la calle de Matamoros y Rodadillos en el Barrio

cuarto del Refugio, Cd. Fernández



9 de Enero - Conformación de Calle en el Fracc. Quintas de la Hacienda, en el Refugio, CD. FDZ.

 El Refugio

Se realizó la conformación de 370 ML y limpieza en la calle frente a la Telesecundaria perteneciente al Fraccionamiento Quintas de la Hacienda para realizar la ampliación de calle perteneciente al Barrio cuarto del Refugio, CD. FDZ.



🏗️ 9 de Enero - Trabajos de Limpieza en el Relleno Sanitario

📍 Puestecitos

Se continua con la supervisión de los trabajos de Limpieza en el Relleno Sanitario para continuar con el depósito de los residuos dentro de las instalaciones del Relleno con estas acciones tendremos un mejor manejo de los residuos solidos.





📅 9 de Enero - Construcción de Banqueta en el CAPEP

📍 El Refugio

Se realiza construcción de banqueta frente al CAPEP, ubicado en la calle Campo Emiliano Zapata, en el Barrio segundo, del Refugio, CD. FDZ.



🏗️ 10 de Enero - Planta de Calle principal en la localidad de Mojarras de arriba

📍 Mojarras de Arriba

Se realizó planta de calle principal en la localidad de Mojarras de Arriba de camino principal a explanada con una longitud de 200 m. de igual manera se niveló explanada, se realizó cuadrícula de 5 metros.



10 de Enero - Limpieza a camino al Relleno Sanitario

 Puestecitos

Se realizó un trabajo intenso en la limpieza a camino que lleva al Relleno Sanitario, este trabajo se organizó con cuadrillas de trabajadores los cuales realizaron diferentes actividades para su limpieza como es el acarreo y la junta de basura, que por diferentes circunstancias se arrojó o depositó en el lugar.





🗓️ 10 de Enero - Continuación ampliación y conformación de Calle en el Refugio CD. FDZ.

📍 El Refugio

Se continua con los trabajos de ampliación y conformación de calle a un costado de la Telesecundaria en el Fraccionamiento Quintas de la Hacienda perteneciente a el Refugio, Cd. Fernández, realizando un total de 370 ML.





🏠 10 de Enero - Conformación de Calle en los Llanitos, Cd. Fernández

📍 Los Llanitos

Se realiza la conformación de calle de la Tuna en Prados de Fertimex, perteneciente a la comunidad de los Llanitos, Cd. Fernández, realizando un total de 360 metros lineales.



🏠 10 de Enero - Limpieza de Campo de Futbol y Area Mpal. en el Refugio

📍 El Refugio

Se realizó limpieza de campo de futbol y área Municipal misma que se encuentra por la Telesecundaria en el Fraccionamiento Quintas de la Hacienda en el Refugio, Cd. Fernández



📅 11 de Enero - Relleno Sanitario

📍 Puestecitos

Se continua con los trabajos de manera extraordinaria en el Relleno Sanitario con la carga y acarreo de 1743.28 toneladas de basura que por diferentes circunstancias se dejó en el exterior, por lo que se continua con la carga hacia el interior para depositarla en la celda que le corresponde para su destino final. Con estas acciones se está demostrando que es de suma importancia para esta Administración que encabeza el C. Rodolfo Loredó Hernández Presidente Municipal de Cd. Fernández., que el Relleno Sanitario siga en buenas condiciones para seguir brindando un buen servicio a los Fernandenses.





📅 13 de Enero - Trazo, perfil y secciones transversales en Canal Principal Media Luna

📍 Ciudad Fernández

Se realizó trazo, perfil y secciones transversales cada 20 metros así mismo planta con una longitud de 200 metros a Canal Principal Media Luna de Boulevard a Calle Moctezuma



🏠 13 de Enero - Arranque de Obra: Rehabilitación Camino Atotonilco-La Ventilla

📍 Atotonilco

Se realizó el Arranque de Obra de la Rehabilitación de Camino Atotonilco-La Ventilla por parte de nuestro Presidente Municipal C. Rodolfo Loredo Hernandez y autoridades ejidales informando que los trabajos que se realizarán cortresponde a 475 ml. de carpeta con 5 cm. de espesor y 5.80 de ancho



🏠 13 de Enero - Relleno Sanitario

📍 Puestecitos

Se continua con la Limpieza de basura en el camino al Relleno Sanitario.



🏗️ 14 de Enero - Limpieza de Canal Media Luna

📍 Ciudad Fernández

Se dio inicio a los trabajos de limpieza a Canal Media Luna en el tramo comprendido entre Calle Moctezuma y Calle Benito Juárez, en la cabecera Municipal.



🏗️ 14 de Enero - Relleno Sanitario

📍 Puestecitos

Se continua con el arduo trabajo de limpieza de camino y carga y acarreo de basura al interior de la Celda, para mejorar la operatividad del Relleno Sanitario.



📅 14 de Enero - Conformación de calle en los Llanitos, CD. FDZ.

📍 Los Llanitos

Se realiza la conformación de la calle los Mezquites en el Fraccionamiento el Mexquital perteneciente a la Localidad de Llanitos, Cd. Fernández, de la Calle Colón a canal media luna, realizando un total de 320 metros lineales.



📅 15 de Enero - Relleno Sanitario

📍 Puestecitos

Se continua con el arduo trabajo de limpieza de camino y retiro de basura en esta ocasion se realizó al lado Sur de la Celda No.1 hacia el interior del Relleno Sanitario.





📅 16 de Enero - Conformación de Calle la Colonia Gama

📍 Ciudad Fernández

Se realiza la conformación de la calle Daniel Gama, en la Colonia Gama, Cd. Fernández realizando 450 ML.



🏗️ 16 de Enero - Conformación de calle Guadalupe Martínez en la Colonia Gama

📍 Ciudad Fernández

Se continua con la conformación de calles en la Colonia Gama en esta ocasion se realiza en la Calle Guadalupe Martínez, de Moctezuma a Benjamin Robles conformando un total de 480 ML.



🏗️ 16 de Enero - Relleno Sanitario

📍 Puestecitos

Se continua con los trabajos en el Relleno Sanitario, para la limpieza de acceso a la celda.





🗓️ 17 de Enero - Limpieza y conformación de Campo en Fracc. Quintas de la Hacienda

📍 El Refugio

Siguiendo con las necesidades que los fernandenses se realizó la limpieza y conformación del Campo en el Fraccionamiento Quintas de la Hacienda, ubicado en el Refugio, Cd. Fernandez



🗓️ 17 de Enero - Limpieza a área Sur del Relleno Sanitario

📍 Puestecitos

Se continua con los trabajos de limpieza en el Relleno Sanitario Intermunicipal se esta trabajando en el área sur, tambien se colocó un portón en la Celda No.1 para un mayor control en el depósito de los desechos.



20 de Enero - Conformación de Calle Emiliano Zapata

El Refugio

Se realiza la Conformación a la Calle Emiliano Zapata (Monumento a Rodadillos) siendo una arteria muy transitada los usuarios solicitaron la conformación ya que en esa via tambien se realiza el Tianquis del Refugio por lo cual trairia buen beneficio a los fernandenses, realizando un total de 200 metros lineales.



20 de Enero - Continuamos con las Conformaciones de Calles del Refugio, Cd. FDZ.

El Refugio

A solicitud de los beneficiarios de la Priv. de Alvarado del Refugio Cd. Fernández, se realizó la conformación de su calle con un total de 330 metros lineales.



🏠 21 de Enero - Se continua con la Conformación de calles en el Refugio, Cd. FDZ.

📍 El Refugio

Se continua con la conformación de calle en la Primera Privada de Rocha de E. Zapata a fin de calle en el Refugio, Cd. FDZ. realizando un total de 310 Metros Lineales.



🏠 21 de Enero - Conformación calle los Cedros, Cd. Fdz.

📍 El Refugio

Se continua con la conformación de la calle Los Cedros en el Refugio, Cd. Fernández, abarcando desde Emiliano Zapata a fin de Calle realizando un total de 200 ML.



📅 22 de Enero - Conformación de Calle Los Angeles

📍 El Refugio

Se realizó la conformación de la calle Los Angeles desde Emiliano Zapata a fin de Calle perteneciente a el Refugio, Cd. Fernández, realizando un total de 160 ML.



📅 22 de Enero - Construcción de Rampa CAPEP

📍 El Refugio

Se realizó la construcción de una rampa en el Centro de Atención Psicopedagógica de Educación Preescolar (CAPEP) para el acceso a las instalaciones.



📅 22 de Enero - Conformación área de la Calzada Emiliano Zapata

📍 El Refugio


Se realiza la conformación al Area del Tianguis en la Calzada Emiliano Zapata perteneciente a el Refugio, Cd. Fernández., con un total de 460 ML.



🗓️ 22 de Enero - Limpieza y acarreo de basura en el Relleno Sanitario

📍 Puestecitos

Se sigue con los trabajos de limpieza y acarreo de basura del lado sur al interior de la Celda No.1 para su destino final



22 de Enero - Limpieza de Camino al Relleno Sanitario

 Puestecitos

Se continua con los trabajos de limpieza en orilla de camino y terreno aledaño a la Celda No.1 del Relleno Sanitario Intermunicipal



22 de Enero - Carga y acarreo de basura en el Relleno Sanitario

 Puestecitos

Se continua con la Carga y acarreo de basura para ingresarla a la Celda 1



🏗️ 22 de Enero - Conformación Priv. Dallas en el Refugio, CD. FDZ.

📍 El Refugio

Se continua con la conformación de calles en el Refugio, Cd. Fernández, mencionando aqui la Priv. Dallas. de E. Zapata a fin de calle realizando 130 ML.



🏗️ 22 de Enero - Limpieza canal Media Luna

📍 Ciudad Fernández

Se realiza trabajos de limpieza y retiro de lodo en el Canal Media Luna tramo en el tramo del Boulevard ciudad Fernández y calle Moctezuma



🏠 23 de Enero - Conformación campo Fracc. Quintas de la Hacienda

📍 El Refugio

Se realiza la conformación y afine en el campo a un costado de la Esc. Telesecundaria ubicado en el Fraccionamiento Quintas de la Hacienda en el Refugio, Cd. Fernández



🏠 23 de Enero - Conformación calle Kukulcan

📍 Ciudad Fernández

Se continua con las conformaciones de calles en el primer cuadro de la ciudad como es la calle Kukulcan entre la calle Gómez Farias y Moctezuma, realizando 130 ML.



🏗️ 23 de Enero - Conformación calle Teotihuacán

📍 Ciudad Fernández

Se realiza la conformación de calle Tehotihuacan entre calle Gómez Farias y Moctezuma en Cd. Fernández, realizando 140 ML.



🏗️ 23 de Enero - Planta de Boulevard del cruce de vias

📍 Ciudad Fernández

Se realizó con equipo topografico la planta de Boulevard del cruce de vias y carretera a cerritos con 300 metros hacia la minera



🏠 24 de Enero - Conformación calle Anáhuac en Col. Moctezuma

📍 Ciudad Fernández

Se realiza la conformación de la calle Anáhuac en la Colonia Moctezuma de Quetzalcoatl a fin de calle en la cabecera municipal, realizando 68 ML.



🏠 24 de Enero - Planta de Boulevard de cruce de vías con Equipo Topográfico

📍 Ciudad Fernández

Se realizó levantamiento topograficos de planta de vías con carretera a Cerritos 300 metros hacia puente de fierro



🏠 27 de Enero - Conformación y ampliación a calle 1a. Privada en Fraccionamiento Quintas de la Hacienda

📍 El Refugio

Se continua con el apoyo a las solicitudes de conformación y ampliacion de calles en el Refugio, Cd. Fernández tal es el caso de la calle en la 1a. Privada del Fracc. Quintas de la Hacienda (por donde estan los Departamentos), realizando 230 ML.



🏠 27 de Enero - Conformación Calle Azhares en el Refugio Cd. Fernández

📍 El Refugio

Se siguen realizando las conformaciones de calles en el Refugio Cd. Fernández, dando prioridad a este sector que esta solicitando el apoyo para sus colonias tal es el caso de la calle Azhares de


la calle Emiliano Zapata a Prol. de Centenario, conformando 600 ML.



🏠 27 de Enero - Conformación Priv. los Portales en el Refugio

📍 El Refugio

Se realiza la conformación de la Calle en Priv. Los Portales a un costado de la Telesecundaria, en el Fraccionamiento Quintas de la Hacienda en el Refugio, Cd. Fernández, realizando 270 ML.



🏠 27 de Enero - Carga y Acarreo de material de banco en Área Municipal

📍 Ciudad Fernández

Se realiza carga y acarreo de material de banco en area municipal en el Fracc, a final de calle Avellana y de las nueces en cabecera municipal.



🏗️ 27 de Enero - Rampa de concreto en el Centro CAPEP

📍 El Refugio

Se realiza el colado de rampa de concreto en el Centro de Atención Psicopedagógica de Educación



🏗️ 27 de Enero - Trabajos de topografía planta de Canal Principal

📍 Ciudad Fernández

Levantamiento Topografico realizando planta de canal principal en cruce de vias y carretera a Cerritos con una longitud de 340 m.



🏗️ 28 de Enero - Conformación camino del Tajo, en el Refugio, Cd. Fernández

📍 El Refugio

Se sigue realizando las conformaciones en el Refugio Cd. Fernández a petición de los habitantes de ese lugar como es para los usuarios del Camino al Tajo del Boulevard ciudad Fernández a Luis Donaldo Colosio pertenecientes al Barrio primero de el Refugio se realizó la conformación de 1,090 metros lineales.



🏗️ 28 de Enero - Supervisión a trabajos de Limpieza en el Relleno Sanitario

📍 Puestecitos

Supervision de trabajos de operacion diaria y limpieza al Relleno Sanitario, asi mismo se supervisó el revestimiento que se esta haciendo a la rampa principal para su mejor transito



📅 28 de Enero - Conformación de calle Luis Donaldo Colosio

📍 El Refugio


Se realizó la conformación a la calle Luis Donaldo Colosio camino Cieneguilla a Calle Sol del Refugio, Cd. Fernández, conformando 813 ML.



🏗️ 28 de Enero - Conformación calle el Recodo

📍 El Refugio

Se realizó la conformación de calle el Recodo de E. Zapata a Canal Media Luna perteneciente a el Refugio, Cd. Fernández, en la cual se conformo 1,000 metros lineales.



🏗️ 28 de Enero - Apoyo al Departamento de Servicios Municipales

📍 El Refugio

Se apoyo al departamento de Servicios Municipales con material de banco para diversos trabajos en el Barrio segundo de el Refugio de Cd. Fernández



🏗️ 28 de Enero - Construcción de banqueta el CAPEP

📍 El Refugio

Se continua con los trabajos en el CAPEP (Centro de Atención Psicopedagógica de Educación) los cuales el día de hoy corresponden a la construcción de una banqueta



🏗️ 28 de Enero - Trabajo Topográfico a calle Flores Magón

📍 Ciudad Fernández

Se realiza levantamientos Topograficos a planta de calle Flores Magon de Canal Principal a Priv. Montes de Oca con una longitud de 100 m. Asi mismo se delimitó área de donación en Fraccionamiento Los Nogales.



📅 29 de Enero - Conformación de calle del Sol en el Refugio, CD. FDZ.

 El Refugio

Se realizó la conformación en la tercera privada del sol en el Refugio, Cd. Fernández.



📅 29 de Enero - Conformación Camino del Tajo

 El Refugio

Se realiza la conformación del camino del Tajo en el Refugio, Cd. Fernández



🏗️ 29 de Enero - Conformación de calle el Recodo

📍 El Refugio

Se realiza la conformación de calle el Recodo, perteneciente a el Refugio, Cd. Fernández, S.L.P.



🏗️ 29 de Enero - Trazo y Perfil en camino a Cerritos

📍 Ciudad Fernández

Se realizó trabajos Topograficos con Obras Públicas Trazo, Perfil y secciones transversales cada 10 metros en camino a Cerritos de donde termina asfalto nuevo a puente de Canal principal con una longitud 140m.



30 de Enero - Conformación de Prolongación de Emiliano Zapata

 El Refugio


Se realizó la conformación de la calle Prolongación de Emiliano Zapata, en el Refugio Barrio tercero comenzando de plaza de Rodadillos hacia el Ruedo.



30 de Enero - Supervisión de trabajos en CAPEP

 El Refugio

Se realizó la supervisión de trabajos en el CAPEP (Centro de Atención Psicopedagógico de Educación Preescolar) la cual consta de la construcción de una banqueta y la construcción de muros divisorios de tablaroca dentro de las instalaciones del plantel, con estas adecuaciones a sus instalaciones se brindara una mejor atención.





30 de Enero - Trazo y Perfil Topográfico a calle Nezahualcóyotl

Ciudad Fernández

Se realiza trabajo Topografico de Trazo, Perfil y Secciones transversales cada 20 m. en Calle Nezahualcóyotl de José Gpe. Mtz. a Calle de los Olivos con una longitud de 520 m.



31 de Enero - Trazo y Nivelación a Calle Los Olivos

Ciudad Fernández

Se realiza trabajo topografico de trazo y nivelación en calle los Olivos de Nezahualcóyotl hacia carretera 70 con una longitud de 900 m.



📅 31 de Enero - Se recibe material Asfáltico

📍 Ciudad Fernández

De acuerdo a la planeación de Bacheo el día de hoy se recibe material asfáltico para que en proximas fechas se comiencen los trabajos del Programa de Bacheo



📅 31 de Enero - Se continua con las Conformaciones de Caminos

📍 Ciudad Fernández

Se continua con la conformación de caminos como el que se realiza adelante de la Minera a un costado del Hotel Sancho (de carretera a Cerritosa entronque con Supercarretera)



📅 31 de Enero - Conformación a Calle Martínez

📍 Ciudad Fernández

Se realiza la conformación a la calle Martínez de calle Arista a Río



 **Estadísticas Mensuales**

#	ESTADÍSTICA	DESCRIPCIÓN	VALOR
1	CONFORMACION DE CALLES	NUMERO DE CALLES MOTOFORMADAS	-

f Difusión en Facebook

A continuación se muestran las publicaciones realizadas en la Página de Facebook Oficial para la difusión de las diferentes actividades realizadas durante el mes.

15 
Publicaciones

865 
Me Gusta

185 
Compartidas

1,828 
Reproducciones

 Alcance  Me Gusta  Compartir  Reproducciones de Video

	7/ENE Regando el camino hacia el relleno sanitario	1,634  30  4  593 
	8/ENE  Inicia rehabilitación del camino lateral del canal de la Media Luna	2,216  35  7 
	9/ENE Seguimos trabajando por encomienda  del C. Rodolfo Laredo Hernández, presidente municipal de Cd. Fernández  el departamento de Obras públicas realiza la excavación y preparación para la construcción de banqueta en el Centro de Atención Psicopedagógica de Educación Preescolar  ubicado en el Refugio Ciudad Fernández 	2,405  58  15 
	14/ENE  Avanza Ciudad Fernández con la construcción de banquetas en beneficio de la educación	1,735  30  5 
	15/ENE  ¡Arranca la rehabilitación del camino de Atotonilco a La Ventilla! 	4,734  163  26 
	20/ENE  Arranca rehabilitación del drenaje sanitario en la calle Plaza Principal, lado poniente 	2,761  53  11 
	22/ENE El gobierno de Ciudad Fernández  encabezado por el Presidente Municipal C. Rodolfo Loredo Hernández sigue impulsando el apoyo a través de la Dirección de obras públicas  con la conformación del Área del Tianguis ubicado en la calzada Emiliano Zapata del barrio tercero y segundo del Refugio.	2,570  58  17 

**22/ENE**

2,222 👤 40 👍 12 ➡

El presidente municipal de Cd. Fernández, C. Rodolfo Loredó Hernández, a través del departamento de obras públicas sigue con los trabajos ininterrumpidos en el relleno intermunicipal (Cd.Fernández-Rioverde), continuando con los trabajos de limpieza y acarreo de basura del lado sur al interior de la Celda del Relleno Sanitario para su tratamiento y disposición final, haciendo eco a todos los ciudadanos para trabajar juntos en reducir lo más posible los desechos de basura. ♿

**24/ENE**

2,487 👤 46 👍 9 ➡

La obra de rehabilitación de la calle Mineros en Ciudad Fernández es un proyecto gestionado por el Gobierno del Estado.

**24/ENE**

1,650 👤 32 👍 6 ➡

Reafirmando su compromiso de mejorar la calidad de vida de los ciudadanos, el H. Ayuntamiento de Ciudad Fernández llevó a cabo la inauguración de la obra de drenaje sanitario en la calle La Palma, en el tramo comprendido entre las calles Zaragoza y Aldama.

**27/ENE**

1,556 👤 69 👍 20 ➡ 837 ▶

♿ Avanza la obra de la calle Mineros en CDFDZ con el apoyo del gobernador Ricardo Gallardo Cardona ♿

**27/ENE**

863 👤 50 👍 10 ➡ 398 ▶

Inauguración de la obra de drenaje sanitario en la calle La Palma, Ejido El Refugio ♿ ✓

**29/ENE**

2,880 👤 80 👍 14 ➡

🚧 ¡Seguimos trabajando por mejores vialidades en Ciudad Fernández! ♿ ♿

**29/ENE**

699 👤 51 👍 11 ➡

♿ ♿ Gobierno Municipal de Cd. Fernández 2024-2027 , continúa trabajando en acciones que promueven la inclusión y el acceso universal. A través del Departamento de Obras Públicas, se llevó a cabo la construcción de una rampa de acceso en el Centro de Atención Psicopedagógica de Educación Preescolar (CAPEP), con el objetivo de facilitar la entrada a sus instalaciones.

**31/ENE**

2,980 👤 70 👍 18 ➡

♿ ✨ ¡Con la pavimentación de la calle Cuauthemoczin CDFDZ cumple con una solicitud más de campaña! ♿ ♿